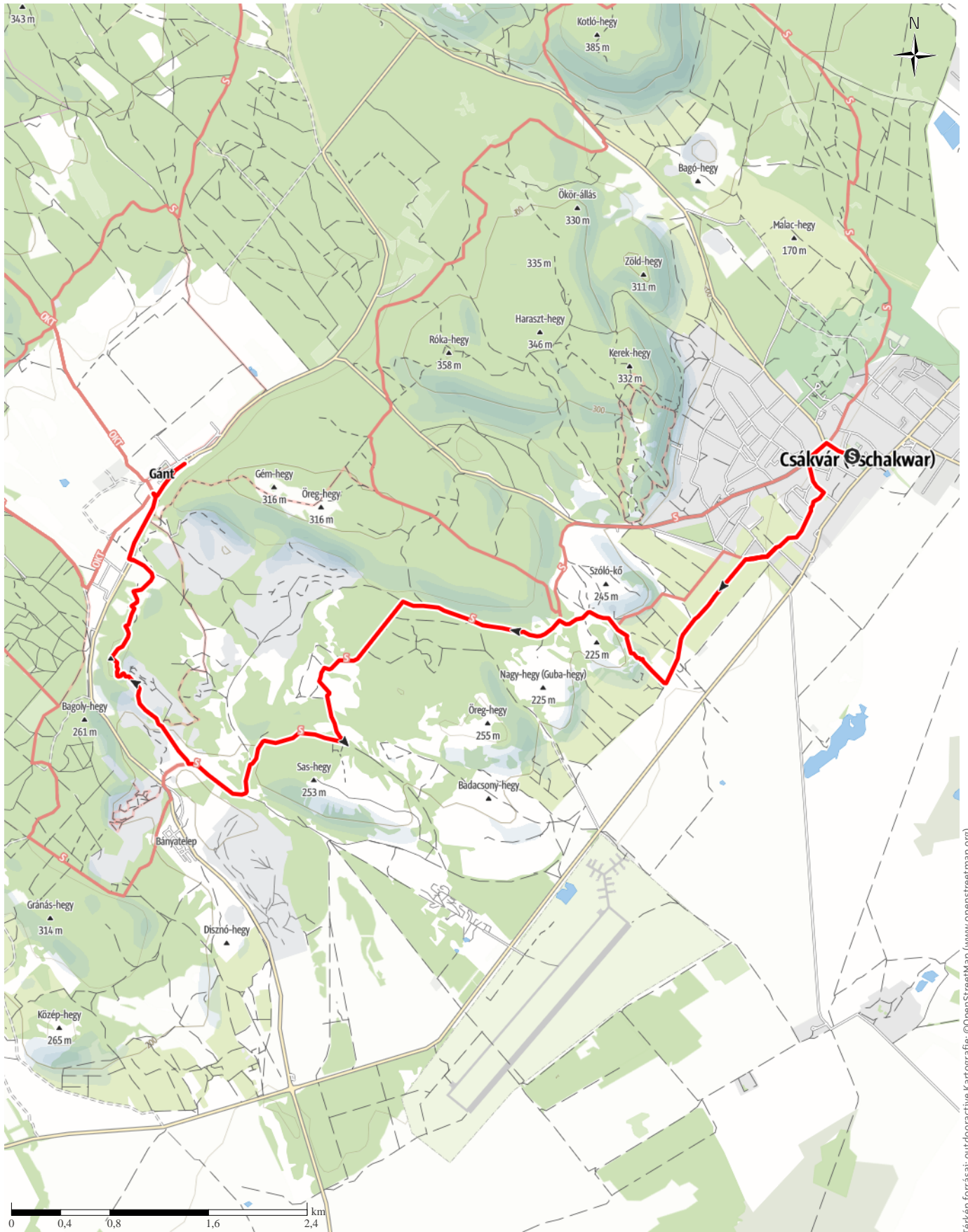


Túratervezés 2020-11-19-kor

↔ 12,9 km | ⌚ 3:25óra | ▲ 199 m | ▼ 121 m | Nehézség



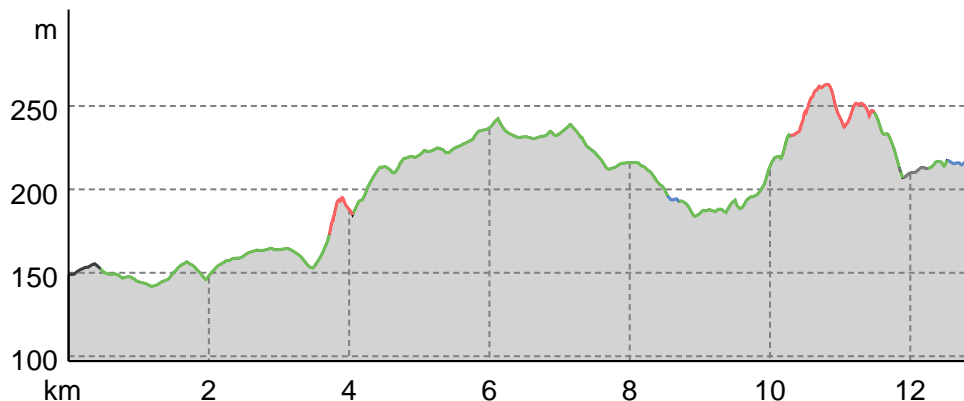
Térkép források: outdooractive Kartografie; ©OpenStreetMap (www.openstreetmap.org)

Túratervezés 2020-11-19-kor

Útburkolat

Aszfalt	0,4 km
Murvás út	0,5 km
Út	10 km
Pálya	1,5 km
Utca	0,5 km

Magasság profil



Túraadatok

Gyalogtúra

Hossz ↔ 12,9 km

Időtartam 🕒 3:25 óra

Szintemelkedés ▲ 199 m

Szintcsökkenés ▼ 121 m

Nehézség

—

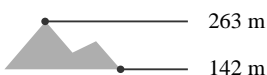
Állóképesség



Technika



Magasság



Ajánlott időszak

JAN. | FEBR. | MÁRC.
 ÁPR. | MÁJ. | JÚN.
 JÚL. | AUG. | SZEPT.
 OKT. | NOV. | DEC.

Értékelések

Szerzők

Élmény ●●●●●

Táj ●●●●●

Közösség

További túraadatok



User Unknown

frissítve: 2020-11-19

Vidd magaddal a túrádat iPhone-on és Androidon!



QR-kód beolvasása, a túra offline mentése, megosztás és egyébek ...

Honlap

<http://www.termeszettjaro.hu/s/wozjK>