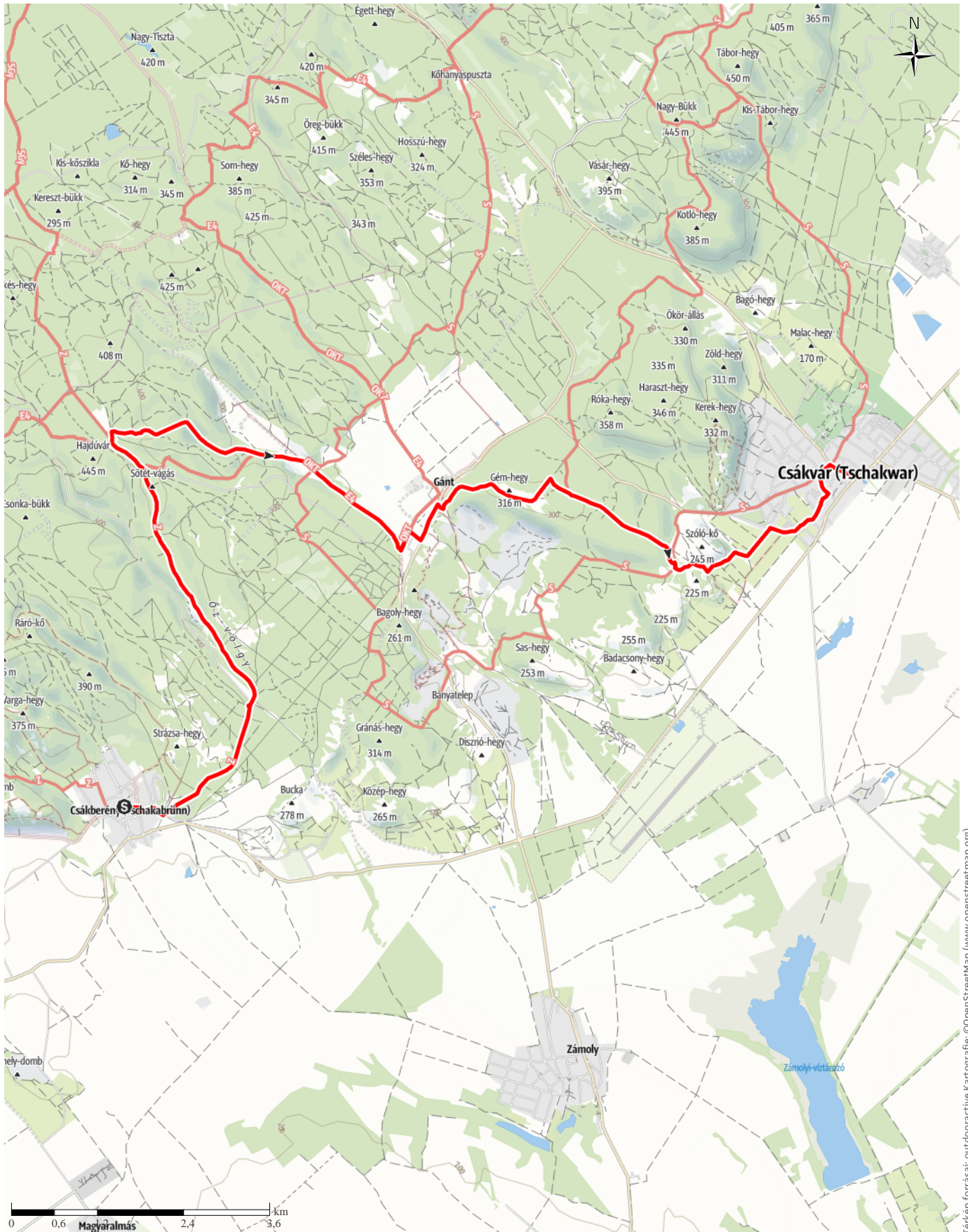


Túratervezés 2020-11-19-kor

↔ 21,8 km | ⌚ 5:50óra | ▲ 329 m | ▼ 411 m | Nehézség —



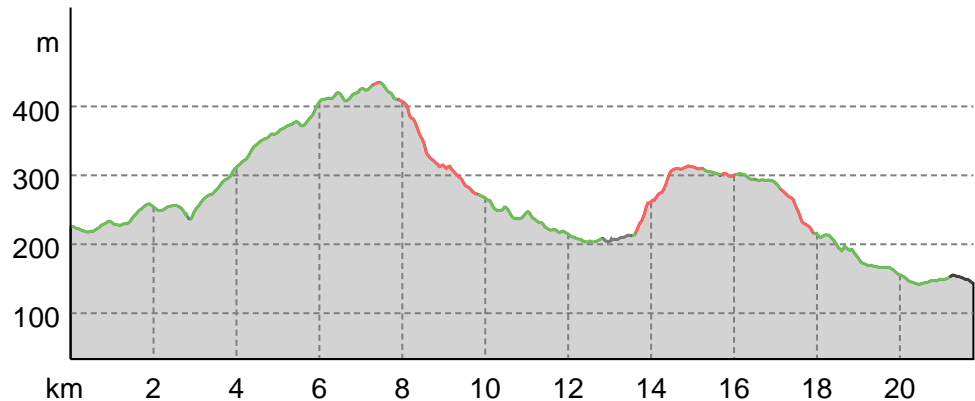
Térkép forrásai: outdooractive Kartografie; ©OpenStreetMap (www.openstreetmap.org)

Túratervezés 2020-11-19-kor

Útburkolat

Aszfalt	0,7 km
Murvás út	0 km
Út	15,6 km
Pálya	4,9 km
Utca	0,6 km

Magasság profil



Túraadatok

Gyalogtúra

Hossz ↔ 21,8 km

Időtartam 🕒 5:50 óra

Szintemelkedés ▲ 329 m

Szintcsökkenés ▼ 411 m

Nehézség

—

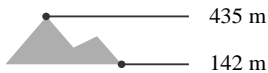
Állóképesség



Technika



Magasság



Ajánlott időszak

JAN. | FEBR. | MÁRC.
 ÁPR. | MÁJ. | JÚN.
 JÚL. | AUG. | SZEPT.
 OKT. | NOV. | DEC.

Értékelések

Szerzők

Élmény ●●●●●

Táj ●●●●●

Közösség

További túraadatok



User Unknown

frissítve: 2020-11-19

Vidd magaddal a túrádat iPhone-on és Androidon!



QR-kód beolvasása, a túra offline mentése, megosztás és egyébek ...

Honlap

<http://www.termeszettjaro.hu/s/wozjK>