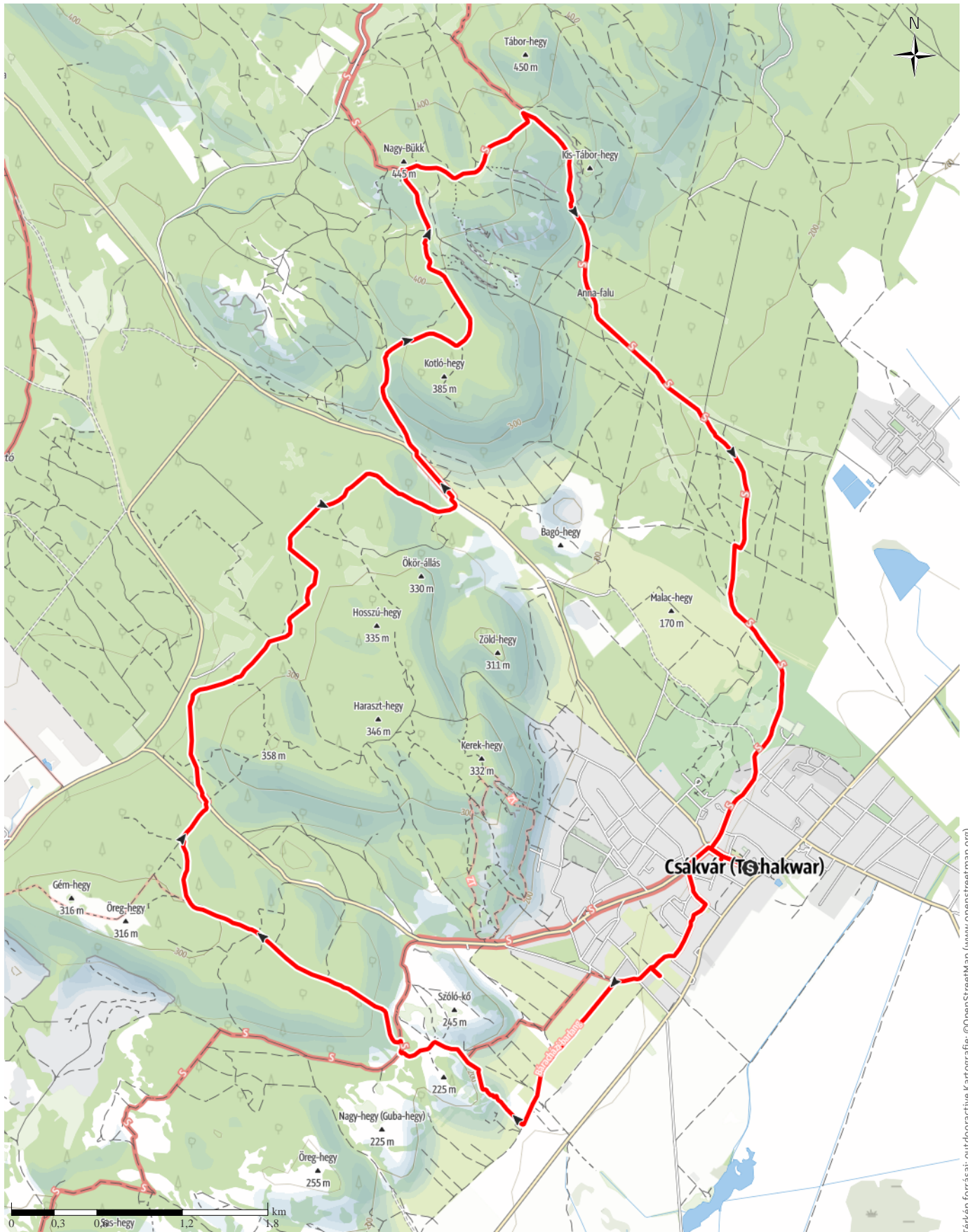


Túratervezés 2020-11-19-kor

↔ 22,5 km | ⌚ 6:05óra | ↗ 433 m | ↘ 447 m | Nehézség —



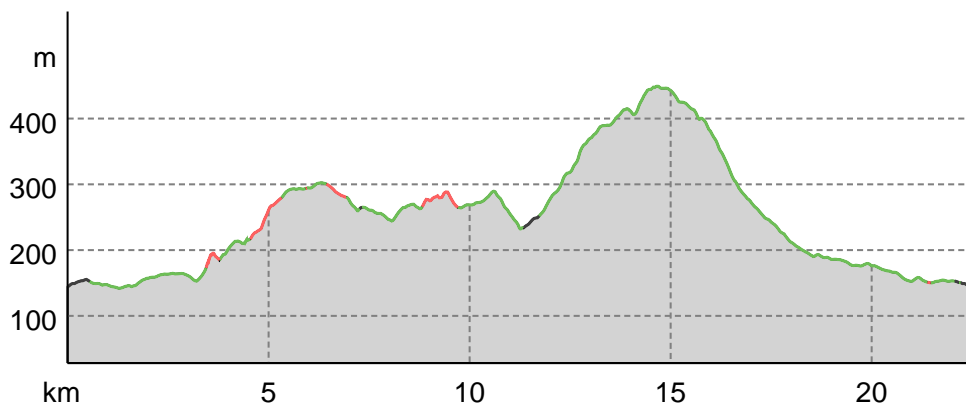
Térkép forrása: outdooractive Kartografie; ©OpenStreetMap (www.openstreetmap.org)

Túratervezés 2020-11-19-kor

Útburkolat

— Út	18,5 km
— Pálya	2,6 km
— Utca	1,3 km

Magasság profil



Túraadatok

Gyalogtúra

Hossz ↔ 22,5 km

Időtartam 🕒 6:05 óra

Szintemelkedés ▲ 433 m

Szintcsökkenés ▼ 447 m

Nehézség

—

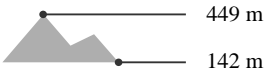
Állóképesség



Technika



Magasság



Ajánlott időszak

JAN. | FEBR. | MÁRC.
 ÁPR. | MÁJ. | JÚN.
 JÚL. | AUG. | SZEPT.
 OKT. | NOV. | DEC.

Értékelések

Szerzők

Élmény



Táj



Közösség

További túraadatok



User Unknown

frissítve: 2020-11-19

Vidd magaddal a túrádat iPhone-on és Androidon!



QR-kód beolvasása, a túra offline mentése, megosztás és egyébek ...

Honlap

<http://www.termeszettjaro.hu/s/wozjK>