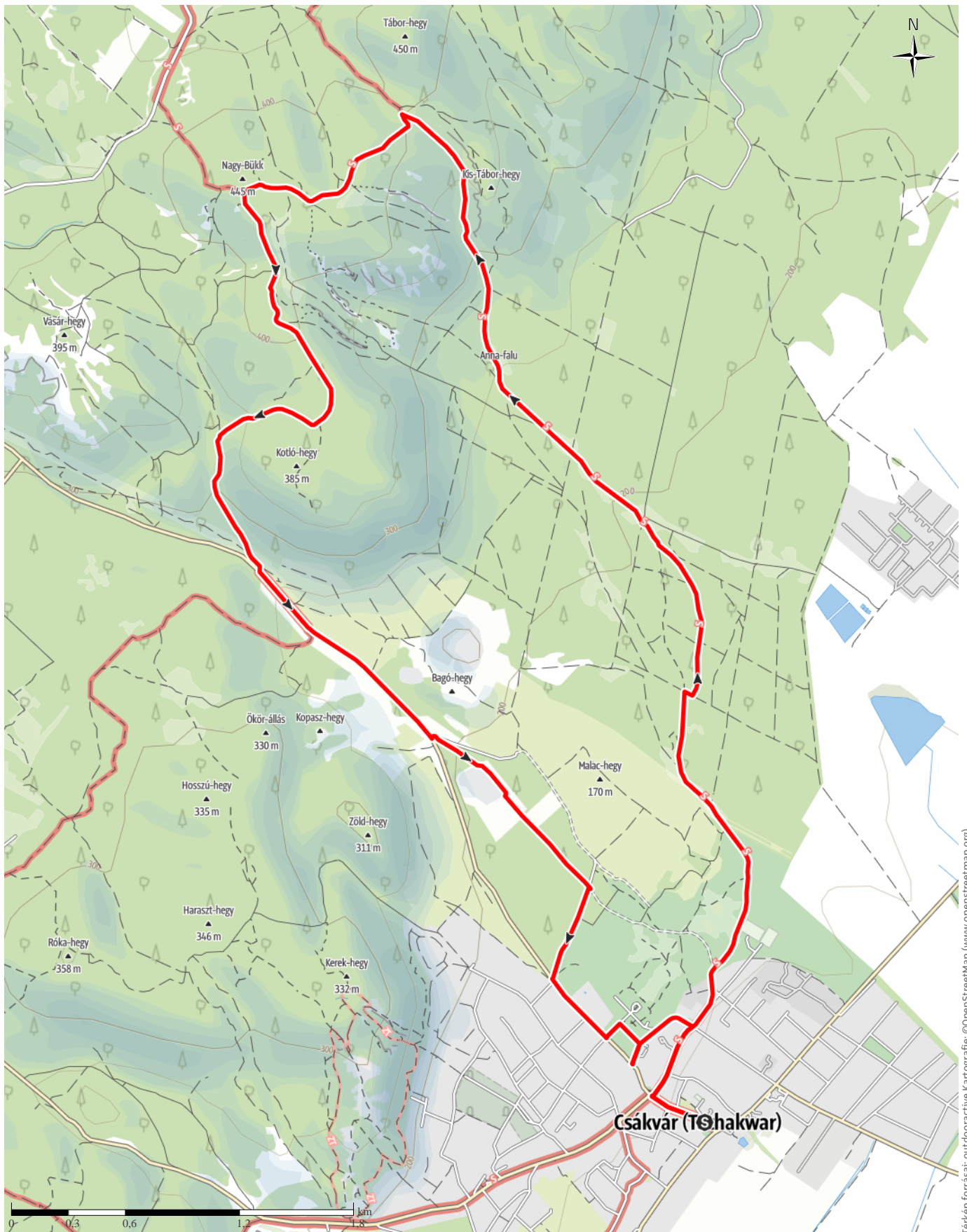


Túratervezés 2020-11-19-kor

↔ 15,7 km | ⌚ 4:15óra | ▲ 305 m | ▼ 306 m | Nehézség —



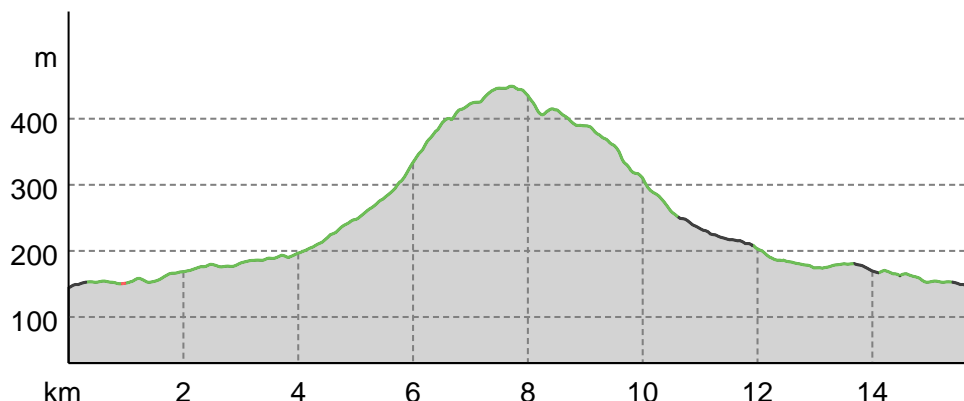
Térkép forrása: outdooractive Kartografie; ©OpenStreetMap (www.openstreetmap.org)

Túratervezés 2020-11-19-kor

## Útburkolat

— Út	13,2 km
— Pálya	0,1 km
— Utca	2,4 km

## Magasság profil



## Túraadatok

## Gyalogtúra

Hossz ↔ 15,7 km

Időtartam 🕒 4:15 óra

Szintemelkedés ▲ 305 m

Szintcsökkenés ▼ 306 m

Nehézség

—

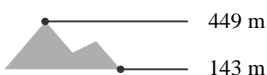
Állóképesség



Technika



Magasság



## Ajánlott időszak

JAN. | FEBR. | MÁRC.  
 ÁPR. | MÁJ. | JÚN.  
 JÚL. | AUG. | SZEPT.  
 OKT. | NOV. | DEC.

## Értékelések

Szerzők

Élmény



Táj



Közösség

## További túraadatok



User Unknown

frissítve: 2020-11-19

## Vidd magaddal a túrádat iPhone-on és Androidon!



QR-kód beolvasása, a túra offline mentése, megosztás és egyébek. ...

Honlap

<http://www.termeszettjaro.hu/s/wozjK>