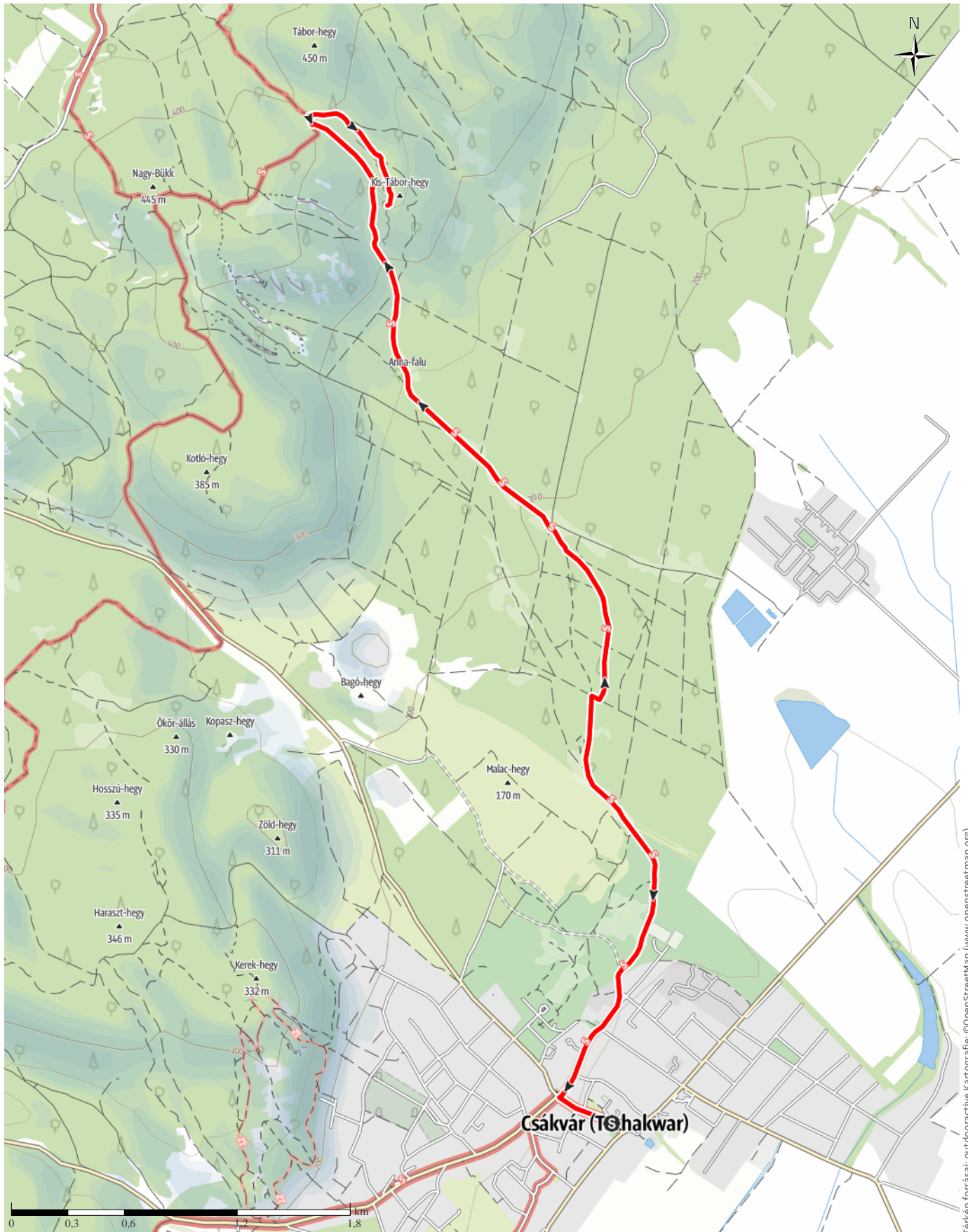


Túratervezés 2020-11-19-kor

↔ 14,9 km | ⌚ 4:00óra | ▲ 306 m | ▼ 307 m | Nehézség —



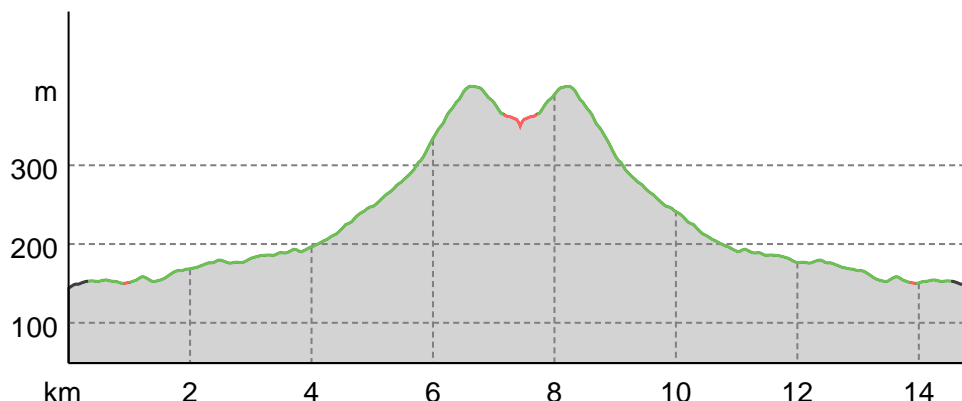
Térkép források: outdooractive Kartografie; ©OpenStreetMap (www.openstreetmap.org)

Túratervezés 2020-11-19-kor

Útburkolat

— Út	13,5 km
— Pálya	0,7 km
— Utca	0,7 km

Magasság profil



Túraadatok

Gyalogtúra

Hossz ↔ 14,9 km

Időtartam 🕒 4:00 óra

Szintemelkedés ▲ 306 m

Szintcsökkenés ▼ 307 m

Nehézség

—

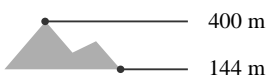
Állóképesség



Technika



Magasság



Ajánlott időszak

JAN. | FEBR. | MÁRC.
 ÁPR. | MÁJ. | JÚN.
 JÚL. | AUG. | SZEPT.
 OKT. | NOV. | DEC.

Értékelések

Szerzők

Élmény



Táj



Közösség

További túraadatok



User Unknown

frissítve: 2020-11-19

Vidd magaddal a túrádat iPhone-on és Androidon!



QR-kód beolvasása, a túra offline mentése, megosztás és egyébek ...

Honlap

<http://www.termeszettjaro.hu/s/wozjK>