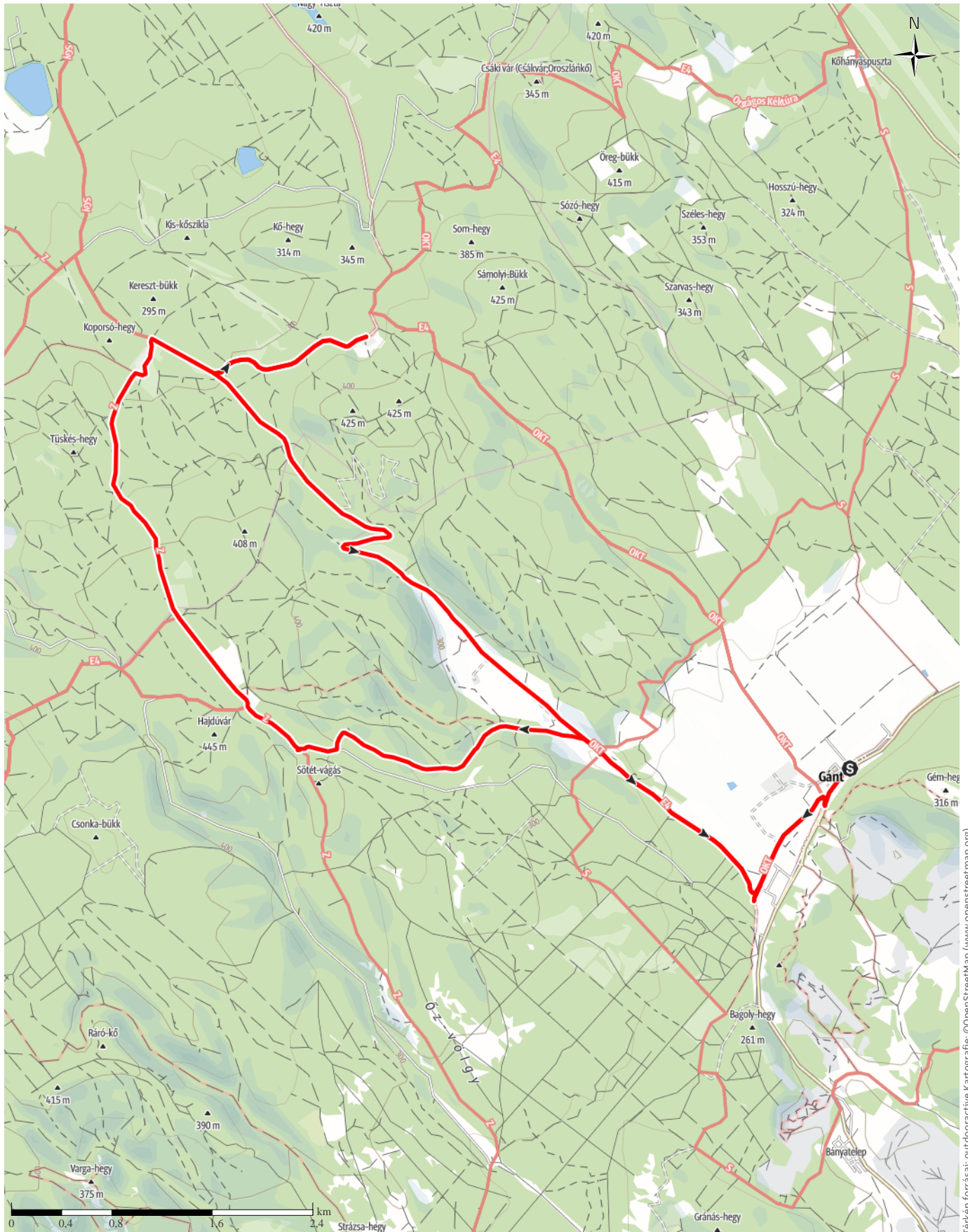


Túratervezés 2020-11-19-kor

↔ 22,1 km | ⌚ 6:00óra | ▲ 401 m | ▼ 400 m | Nehézség —



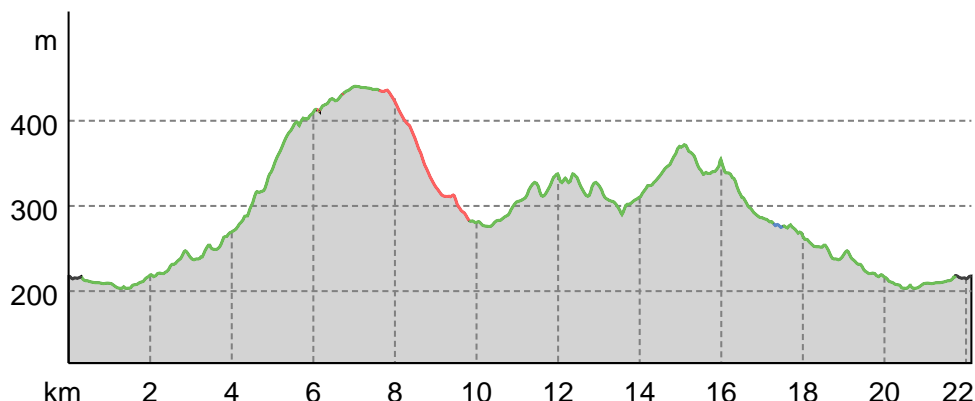
Térkép forrása: outdooractive Kartografie; ©OpenStreetMap (www.openstreetmap.org)

Túratervezés 2020-11-19-kor

Útburkolat

Murvás út	0,2 km
Út	18,9 km
Pálya	2,3 km
Utca	0,7 km

Magasság profil



Túraadatok

Gyalogtúra

Hossz ↔ 22,1 km

Időtartam 🕒 6:00 óra

Szintemelkedés ▲ 401 m

Szintcsökkenés ▼ 400 m

Nehézség

—

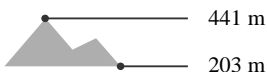
Állóképesség



Technika



Magasság



Ajánlott időszak

JAN. | FEBR. | MÁRC.
 ÁPR. | MÁJ. | JÚN.
 JÚL. | AUG. | SZEPT.
 OKT. | NOV. | DEC.

Értékelések

Szerzők

Élmény ●●●●●

Táj ●●●●●

Közösség

További túraadatok



User Unknown

frissítve: 2020-11-19

Vidd magaddal a túrádat iPhone-on és Androidon!



QR-kód beolvasása, a túra offline mentése, megosztás és egyébek ...

Honlap

<http://www.termeszettjaro.hu/s/wozjK>