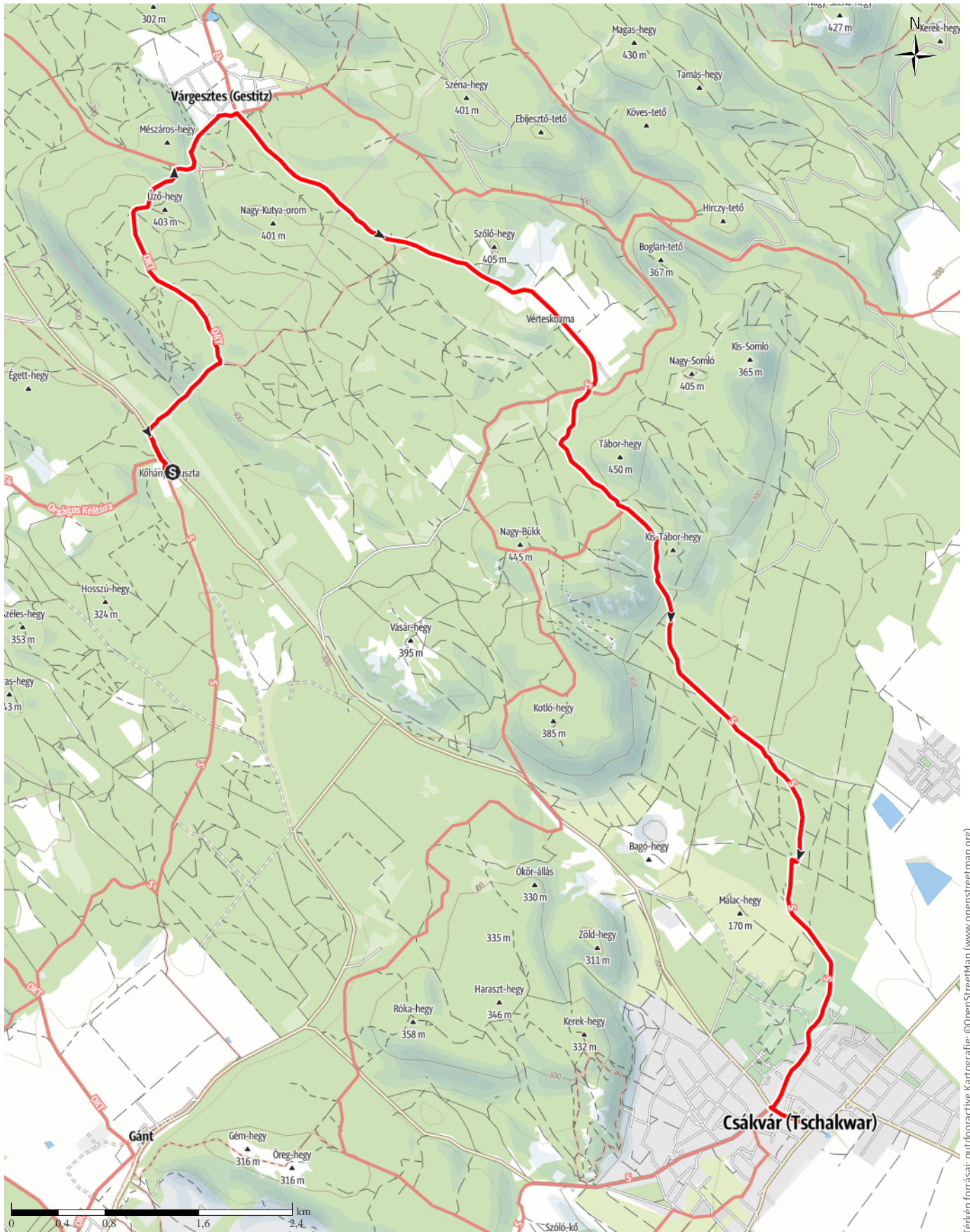


Túratervezés 2020-11-19-kor

↔ 17,7 km | ⌚ 4:45óra | ↗ 294 m | ↘ 474 m | Nehézség —



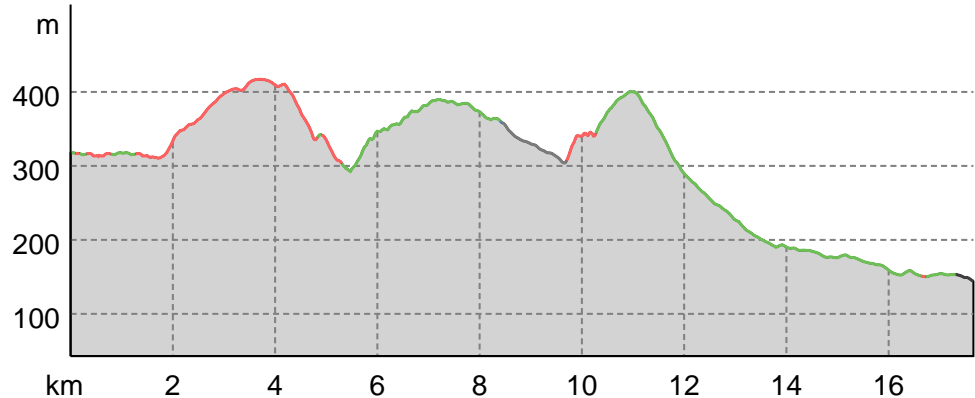
Térkép forrásai: outdooractive Kartografie; ©OpenStreetMap (www.openstreetmap.org)

Túratervezés 2020-11-19-kor

## Útburkolat

Aszfalt	1,3 km
Murvás út	0 km
Út	10,8 km
Pálya	5,2 km
Utca	0,3 km

## Magasság profil



## Túraadatok

## Gyalogtúra

Hossz ↔ 17,7 km

Időtartam 🕒 4:45 óra

Szintemelkedés ▲ 294 m

Szintcsökkenés ▼ 474 m

Nehézség

—

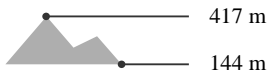
Állóképesség



Technika



Magasság



## Ajánlott időszak

JAN. | FEBR. | MÁRC.  
 ÁPR. | MÁJ. | JÚN.  
 JÚL. | AUG. | SZEPT.  
 OKT. | NOV. | DEC.

## Értékelések

Szerzők

Élmény



Táj



Közösség

## További túraadatok



User Unknown

frissítve: 2020-11-19

## Vidd magaddal a túrádat iPhone-on és Androidon!



QR-kód beolvasása, a túra offline mentése, megosztás és egyébek ...

Honlap

<http://www.termeszettjaro.hu/s/wozj>  
K